





S-JTSK

Výškový systém B.p.v.

PROJEKTANT: Ing. Adam Tužil	VYPRACOVAL: Ing. Adam Tužil	KONTROLOVAL: Ing. František Habura, Ph.D.	ZPRACOVATEL: 	
				
INVESTOR: Správa a údržba silnic Pardubického kraje, Doubravice 98, Pardubice 533 53			ČÍSLO ZAKÁZKY:	FORMÁT:
KRAJ / OBEC: Pardubický kraj / Krouna				
STAVBA: ÚPRAVA ODVODNĚNÍ SILNICE III/3545 RYCHNOV			DATUM: 05. 2021	PŘÍL. Č.:
STAVEBNÍ OBJEKT:			STUPEŇ: DUSP	
			MĚŘÍTKO:	
NÁZEV PŘÍLOHY: PRŮVODNÍ ZPRÁVA			ČÁST: A	
DOKUMENTACI LZE UŽÍVAT POUZE VE SMYSLU PŘÍSLUŠNÉ SMLOUVY O DÍLO. VÝKRES, ČI JEHO ČÁST, MŮŽE BÝT KOPIROVÁN NEBO JINÝM ZPŮSOBEM ROZŠÍŘOVÁN POUZE PO PŘEDCHOZÍM SOUHLASU ZPRACOVATELE.				

OBSAH

A.1	IDENTIFIKAČNÍ ÚDAJE	3
A.1.1	Údaje o stavbě	3
A.1.2	Údaje o stavebníkovi	3
A.1.3	Údaje o zpracovateli dokumentace	3
A.2	ČLENĚNÍ STAVBY NA OBJEKTY A TECHNICKÁ A TECHNOLOGICKÁ ZAŘÍZENÍ	4
A.3	SEZNAM VSTUPNÍCH PODKLADŮ	4
A.4	SEZNAM PŘÍLOH	4

A.1 IDENTIFIKAČNÍ ÚDAJE

A.1.1 Údaje o stavbě

Název stavby: Úprava odvodnění silnice III/3545 Rychnov

Místo stavby Silnice III/3545;
Obec Rychnov (součást obce Krouna)
Okres Chrudim;
Pardubický kraj;

Katastrální území: Rychnov [744085];

Předmět dokumentace: Úprava odvodnění silnice III/3545;

Stupeň dokumentace: DUSP (dokumentace pro sloučené územní a stavební řízení)

A.1.2 Údaje o stavebníkovi

Stavebník SO 101:

Správa a údržba silnic Pardubického kraje
Doubravice 98
533 53 Pardubice

IČ: 00085031

DIČ: CZ 00085031

A.1.3 Údaje o zpracovateli dokumentace

Zpracovatel PD: DSP a.s.
Kostěnice 111
530 02 Pardubice

IČ: 27555917

DIČ: CZ 27555917

Zodpovědný projektant: Ing. František Haburaj Ph.D.
Autorizovaný inženýr v oboru dopravní stavby
ČKAIT 0701216

A.2 ČLENĚNÍ STAVBY NA OBJEKTY A TECHNICKÁ A TECHNOLOGICKÁ ZAŘÍZENÍ

Stavba je členěna na stavební objekty, jejichž číslování a názvy jsou v souladu s přílohou č. 11 k vyhlášce 499/2006 Sb.

Projektová dokumentace obsahuje následující stavební objekty:

SO 101 Silnice III/3545

- SO 101 obsahuje popis a zakres úpravy odvodnění silnice III/3545 v obci Rychnov (součást obce Krouna) a obnovu povrchu dané komunikace.

A.3 SEZNAM VSTUPNÍCH PODKLADŮ

- Požadavky investora a zadavatele stavby.
- Prohlídka zájmového území.
- Digitální katastrální mapa k.ú. Rychnov [744085].
- Průzkum konstrukce vozovky silnice III/3545.
- Geodetické zaměření zájmové oblasti – výškopis a polohopis.
- Vyjádření správců inženýrských sítí.
- Územní plán obce Krouna (září 2009).

A.4 SEZNAM PŘÍLOH

A. Průvodní zpráva

B. Souhrnná technická zpráva

C. Situační výkresy

- C.1 Situační výkres širších vztahů
- C.2 Katastrální situační výkres
- C.3 Koordinační situační výkres

D. Dokumentace objektů a technických a technologických zařízení

- D.1 Stavební část
 - D.1.1 SO 101 Silnice III/3545
 - D.1.1.1 Technická zpráva
 - D.1.1.2 Situace stavby
 - D.1.1.3 Podélný profil
 - D.1.1.4 Vzorové příčné řezy
 - D.1.1.5 Pracovní příčné řezy
 - D.1.1.6 Situace dopravního značení
 - D.1.1.7 Prvky odvodnění
 - D.1.1.8 Souřadnice hlavních bodů

Dokladová část

- 1 Závazná stanoviska, stanoviska, rozhodnutí, vyjádření dotčených orgánů
- 2 Vyjádření o existenci sítí technické infrastruktury
- 3 Návrh objízdných tras a přechodného dopravního značení

Přílohy

Průzkum konstrukce a podloží vozovky
Rozpisy výměr
Soupisy prací

Kostěnice, květen 2021

Ing. Adam Tužil
Ing. František Haburaj, Ph.D.